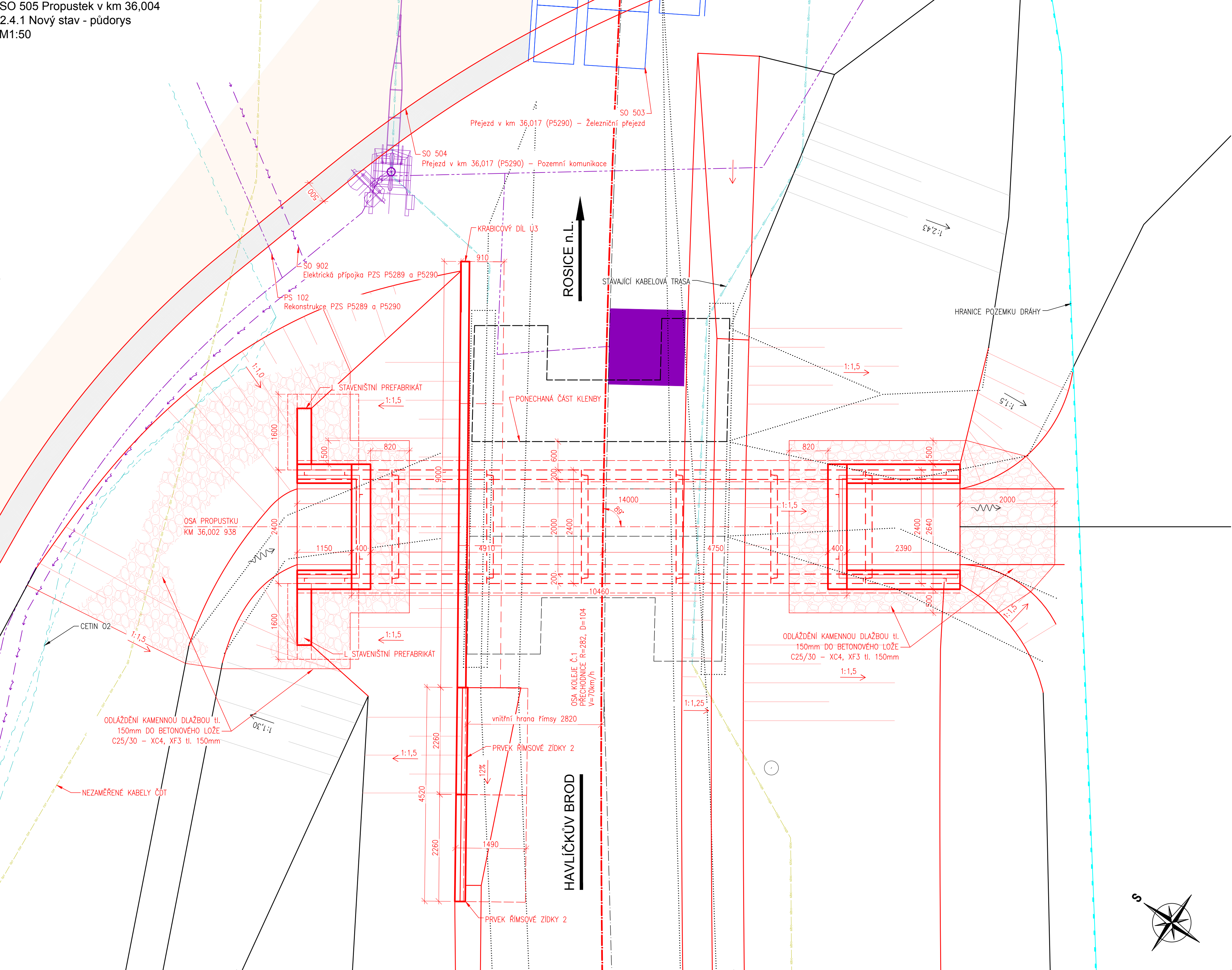





SO 505 Propustek v km 36,004
2.4.1 Nový stav - půdorys
M1:50



S0 505 Propustek v km 36,004

Veškerá práva vyhrazena. Tento výkres a detail je majetkem projektanta a nesmí být použit celý ani z části bez písemného souhlasu.

ZODP. PROJEKTANT		VYPRACOVAL		<div><div><div>GENERALNÍ PROJEKTANT</div><div>Havlíčkův Brod s.r.o.</div><div>Právníslaví 941</div><div>580 01 Havlíčkův Brod</div></div></div>													
Ing. Radomír Hanák		Ing. Petr Slovják															
KONTROLOVAL		HIP															
Ing. Radomír Hanák		Bc. Josef Čulka		<div><div><div>SUDOP BRNO</div><div>SUDOP BRNO, spol. s r.o.</div><div>Kounicova 26</div><div>611 36 Brno</div></div></div>													
OBEC: Všeradov, Vítanov		KRAJ: Pardubický															
INVESTOR: <u>Správa železnic, státní organizace</u>		<div><div><div>SPRÁVA ŽELEZNIC</div></div></div>															
DLAŽDEŇÁ 1003/7, 110 00 PRAHA 1																	
ZADAVATEL: <u>Správa železnic, státní organizace</u> <u>STAVEBNÍ SPRÁVA VÝCHOD</u> <u>NERUDOVA 1, 772 58 OLOMOUC</u>																	
NÁZEV AKCE:				<table><tr><td>DATUM</td><td>02/2019</td></tr><tr><td>STUPEŇ PD</td><td>DSP</td></tr><tr><td>Č. ZAKÁZKY</td><td>19041</td></tr><tr><td>MĚŘÍTKO</td><td>1:50</td></tr><tr><td>ČAST. DOKUM.</td><td>Č. VÝKRESU</td></tr><tr><td>E.1.4.1</td><td>2.4.1</td></tr></table>		DATUM	02/2019	STUPEŇ PD	DSP	Č. ZAKÁZKY	19041	MĚŘÍTKO	1:50	ČAST. DOKUM.	Č. VÝKRESU	E.1.4.1	2.4.1
DATUM	02/2019																
STUPEŇ PD	DSP																
Č. ZAKÁZKY	19041																
MĚŘÍTKO	1:50																
ČAST. DOKUM.	Č. VÝKRESU																
E.1.4.1	2.4.1																
Rekonstrukce PZZ v km 36,017 (P5290) a 35,359 (P5289) trati Havlíčkův Brod - Pardubice - Rosice nad Labem																	
Nový stav – půdorys																	